

**Fejér Megyei Kormányhivatal
Kormány megbízott**

Iktatószám: FE/FMO/1377-1/2016.

Ügyintéző: Weidinger István
Telefon: 06/22511-270

Tárgy: ajánlás 07403260510 kódszámú
vadászterület határára
Hivatkozási szám: -
Melléklet: 2 darab térképszelvény

A J Á N L Á S

A Fejér Megyei Kormányhivatal hivatalból ajánlást tesz közzé hirdetményi úton a 07403260510 kódszámú vadászterület határára, a 2017. 03. 01-től – 2037. 02. 28-ig tartó üzemtervi ciklusra az alábbiak szerint:

A térképmellékleten jelölt vadászterület szöveges határleírása az alábbi figyelembevételével a következő:

A határvonal minden térmértékkel rendelkező vonalas létesítmény, illetve autópálya osztósávjának esetében azok hosszanti felező vonala.

Kiindulási pont a 8126. sz. út és a 8111. sz. út felcsúti kereszteződése.

Innen a 8111. sz. közúton Bicske irányában az 1. sz. főútig. Innen az 1. sz. főút Tatabánya felé az újbarki gyalogos vasúti felüljáró vonaláig. Balra fordulva a felüljáróig, majd onnan vasút vonala az 1. sz. főút vasúti felüljárójáig. Innen az 1. sz. főút Tatabánya irányába a Szálláskúti tervút bejáratáig. Tovább a Szálláskúti tervúton az Új Revír útig (megyehatárig). Tovább Szár 30 tag határán a Romházi-vadföld nyugati sarkáig. Innen a Szár 30 H határán húzódó út az Olajtelepi tábla északi sarkáig. Tovább a Szár 30 erdőtag déli határán az olajvezeték nyiladékaig. Balra fordulva az olajvezetéken le az Olajtelepi tábla DK-i szélén haladó földútig. Tovább a Vértesboglár 057 hrsz.-on DK-i irányban futó úton, majd a Vértesboglár 082/2 hrsz.-ú úton Vértesboglár belterületéig érünk. Vértesboglár belterületén (Kossuth u.) elérjük a 8126. sz. közutat. A 8126. sz. közúton Felcsút felé a kiindulási pontig.

A vadászterület becsült mérete: 2976 ha

Az ajánlással érintett vadászterület a következő tájegységen belüli, lejáró üzemtervű vadászterületekkel szomszédos:

- 40253510
- 403220
- 404310
- 403210
-

Az **1996. évi LV. törvény** (Vtv.) 11/A. § (4) alapján, a vadászati hatóság az ajánlást a hirdetőtábláján, és elektronikus tájékoztatásra szolgáló honlapján legalább harminc napra hirdetmény formájában közzéteszi. A vadászati hatóság kezdeményezi minden érintett település önkormányzatának hirdetőtábláján, illetve elektronikus tájékoztatásra szolgáló honlapján a hirdetmény formájában való közzétételt, amelyet az önkormányzat tájékoztató jelleggel legalább harminc napra közzétesz.

A Vtv 11/A. § (5) bekezdése alapján az ajánlással érintett vadászterület földtulajdonosa az ajánlásra

a) a vadászterület határaival kapcsolatos módosító javaslatot, illetve

b) új vadászterület kialakítását célzó javaslatot [az a) és b) pont a továbbiakban együtt: **módosító javaslat**]

nyújthat be a vadászati hatósághoz a hatályos vadgazdálkodási **üzemtervi ciklus utolsó vadászati évének május 15. napjáig**.

- A földtulajdonos a módosító javaslatot **egyedül**, vagy **más földtulajdonossal együtt** is benyújthatja.
- A módosító javaslatot a 8. §-ban és a 19. § (2) bekezdésében meghatározott feltételek figyelembevételével lehet benyújtani, azzal, hogy **legalább háromszáz hektár, egybefüggő, vadászterületnek minősülő területre** vonatkozhat, amely terület legfeljebb egyharmada más, nem a módosító javaslatot benyújtó földtulajdonos(ok) tulajdonában is lehet.
- Az e § előírásainak megfelelő módosító javaslat befogadásáról a vadászati hatóság 10 napon belül végzéssel dönt. A **vadászati hatóság** módosító javaslat befogadásáról szóló **döntésével szemben** jogorvoslati kérelemmel a vadászterület határát megállapító döntéssel szemben benyújtott **fellebbezéssel** lehet élni.
- Ha a vadászati hatóság ajánlásában szereplő vadászterület határára nem érkezik érvényes módosító javaslat, a vadászati hatóság a vadászterület határának megállapítására vonatkozó szabályok szerint hivatalból megállapítja a vadászterület határát.

79/2004. (V. 4.) FVM rendelet (Vhr.) 7. § (1) bekezdése alapján a Vtv. 11/A. § (5) bekezdésében meghatározott módosító javaslatot ahhoz a vadászati hatósághoz kell benyújtani, amelyik az ajánlást tette.

- Ha a módosító javaslatot benyújtó tulajdonos nem személyesen tesz jognyilatkozatot, képviseletéről a Polgári Törvénykönyv képviseleti jogra vonatkozó rendelkezéseinek megfelelő és a Vhr. 15. számú mellékletben meghatározott adattartalommal kiállított írásbeli meghatalmazás útján gondoskodhat.
- A meghatalmazás a 9. § (3) bekezdésében meghatározott, a tulajdonjog igazolására elfogadható dokumentumok valamelyikével együtt érvényes.
- Állami tulajdonú földterület esetén a vadászati joggal kapcsolatos eljárásokban meghatalmazásnak minősül a vagyronkezelési szerződésbe foglalt, vadászati joggal összefüggő képviseletre vonatkozó meghatalmazás, amely a meghatalmazott által bemutatott, a képviselettel érintett állami földterületek listájával együtt érvényes.
- A módosító javaslattal érintett ingatlan esetében, ha az ingatlannak több tulajdonosa van, érvényes jognyilatkozatot csak egy személy tehet. A tulajdonostársak képviseletükről tulajdoni hányaduk arányában számított szótöbbséggel határoznak.
- (6) Ha a földtulajdonos más földtulajdonossal együtt nyújt be módosító javaslatot a vadászati hatósághoz, a módosító javaslatban meg kell nevezni a módosító javaslat kapcsolattartóját (a továbbiakban: meghatalmazott kapcsolattartó).

A vadászati hatósághoz benyújtott módosító javaslatnak tartalmaznia kell:

- a) a módosító javaslatot benyújtó személy vagy a meghatalmazott kapcsolattartó teljes bizonyító erejű magánokiratba foglalt nyilatkozatát arra vonatkozóan, hogy a módosító javaslat **melyik ajánlásban szereplő** – kódszámokkal megjelölt – **vadászterületeket érinti**;
- b) a módosító **javaslattal érintett földterület határleírását**;
- c) a módosító javaslattal érintett földterület **legalább 1:25000 méretarányú** topográfiai térképi megjelenítését, feltüntetve az ajánlással érintett vadászterület **határvonalát**;

- d) a módosító javaslattal érintett földterületnek az ingatlanügyi hatóság által papíralapon vagy elektronikus adathordozón kiadott **helyrajzi számait és annak területi kiterjedését hektárban**, valamint a **földtulajdonosok nevét és tulajdoni hányadát**;
- e) a módosító javaslatot benyújtó személy vagy a meghatalmazott kapcsolattartó nyilatkozatát arról, hogy a tulajdonában, illetve a képviselt személyek tulajdonában lévő **földterület milyen százalékos arányban áll a módosító javaslattal érintett teljes földterülettel**;
- f) a módosító javaslatot benyújtó személy vagy a meghatalmazott **kapcsolattartó nevét és elérhetőségét**.

A módosító javaslat térképi megjelenítése és szöveges határleírása közötti eltérés esetén a szöveges határleírás tekintendő irányadónak.

Ha a vadászati hatóság ajánlásában szereplő vadászterület határára nem érkezik érvényes módosító javaslat, a vadászati hatóság a vadászterület határának megállapítására vonatkozó szabályok szerint hivatalból megállapítja a vadászterület határát.

A hirdetmény kifüggesztésének napja: 2016. március 31. (min. 30 nap, de a kifüggesztés és a levétel napja nem számít bele.)

A hirdetmény levételének napja: 2016. május 2.

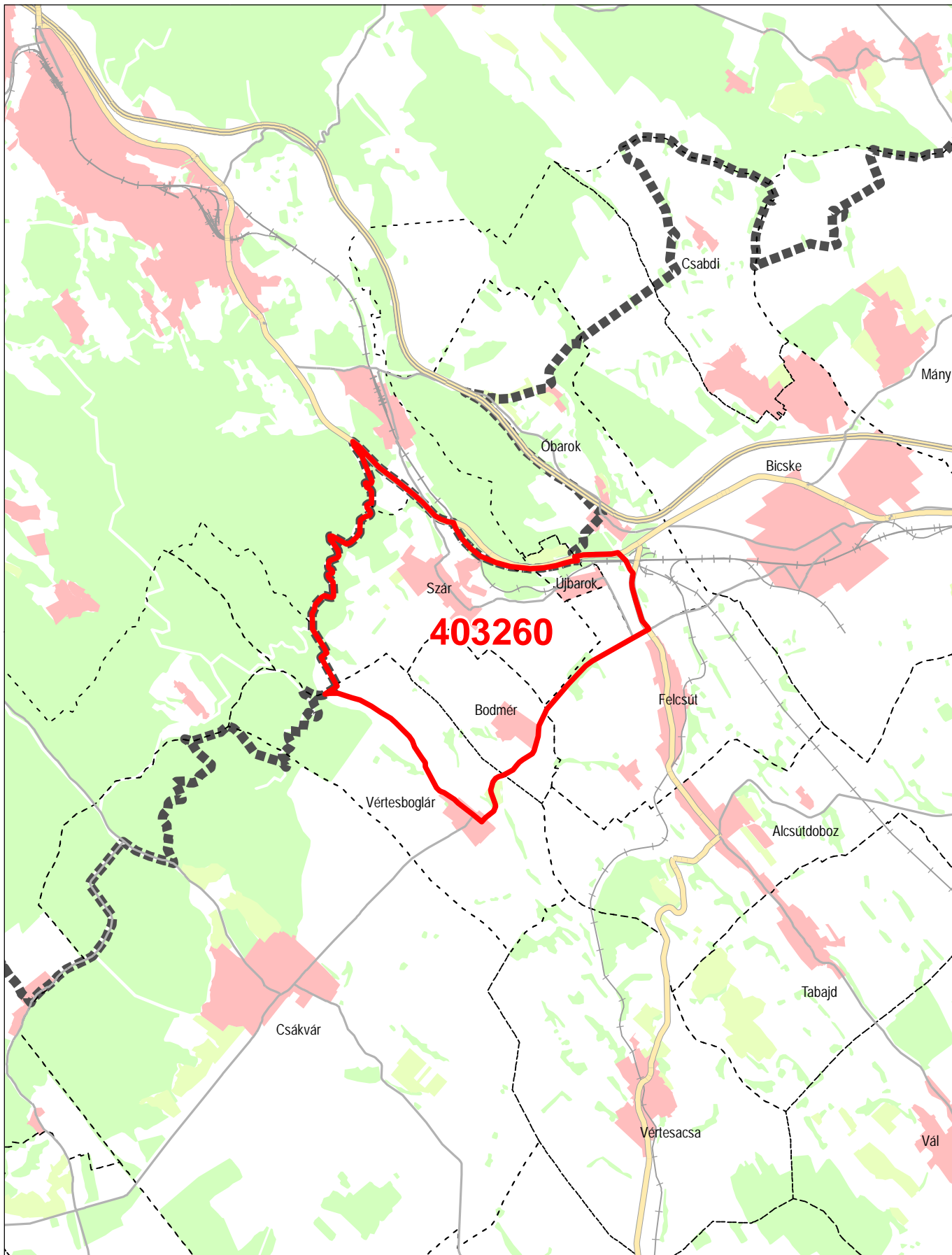
Az ajánlással szemben fellebbezésnek helye nincs.

Tájékoztatom, az ajánlással érintett vadászterület földtulajdonosait, hogy az ajánlással kapcsolatos iratokba a Fejér Megyei Kormányhivatal Élelmiszerlánc-biztonsági és Földművelésügyi Főosztályának Földművelésügyi Osztályán (2481 Velence, Ország u. 23.) ügyfélfogadási időben (H-CS: 8.00-11.30, K: 13.00-16.00) betekinthez.

Székesfehérvár, 2016. március 30.






Dr. Simon László
kormány megbízott



0 2 4 6 8 km

1:125 000

-  vadászterület ajánlott határa
-  Fejér megyei településhatár
-  illetékesség határa